



MINISTERIO DE AGRICULTURA

I C O N A

SECCION DE VIAS PECUARIAS

PROYECTO

DE

CLASIFICACION DE VIAS PECUARIAS

Municipio: ONDARA

Provincia: ALICANTE

Autor: D. Francisco Vazquez Gabaldón

Año 197 62



MINISTERIO DE AGRICULTURA

DIRECCION GENERAL DE GANADERIA

SERVICIO DE VIAS PECUARIAS

MEMORIA

J-1

DON FRANCISCO VAZQUEZ GARALDON, Perito Agrícola del Estado, encargado de la Zona 6ª del Servicio de Vías Pecuarias, Cumplimentando lo dispuesto por el Ilmo. Sr. Director General de Ganadería en Orden de fecha 27 de Enero de 1.962, procedió a realizar los trabajos de campo pertinentes para redactar el Proyecto de Clasificación de las Vías Pecuarias sitas en el término municipal de Ondara provincia de Alicante, una vez recopilados los antecedentes, Planos y demás documentos que sobre este asunto obran en el Servicio de Vías Pecuarias.

Los documentos que sirven de base a estos trabajos son los siguientes:


Información testifical levantada por el Alcalde de fecha 12 de Febrero de 1.962, Planos del Instituto Geográfico y Catastral y los adquiridos en el Campo durante los trabajos efectuados.

Una vez expuesto a las Autoridades locales el motivo de los trabajos, que se van a iniciar y nombrados los prácticos auxiliares técnicos facilitados por el Ayuntamiento y Hermandad Sindical de Labradores y Ganaderos, se procedió al recorrido de las vías pecuarias, cuya descripción se detalla en la parte correspondiente de este Proyecto.

Estudiadas las necesidades de la Ganadería tanto transhumante como estante y las circunstancias actuales del desarrollo agrícola, económico y Urbanístico y dados los motivos que exponen las Autoridades locales, se eleva a la Superioridad propuesta de Clasificación de las vías pecuarias de este término considerándolas en su mayoría NECESARIAS.

Por los motivos expuestos, el Perito Agrícola del Estado que suscribe ha redactado la propuesta de Clasificación que se inserta en este proyecto, uniendo al mismo un croquis en el que se fijan los itinerarios de las vías pecuarias del término.

Morelia, 20 de Junio de 1.962,
PERITO AGRICOLA DEL ESTADO,
Juan Vazquez



MINISTERIO DE AGRICULTURA

DIRECCION GENERAL DE GANADERIA

SERVICIO DE VIAS PECUARIAS

DESCRIPCION

J-3

1ª.-COLADA DE PEDREGUER.-Anchura legal 5 metros.-Recorrido dentro del término unos 2.000m. y su dirección es de N. a S.

Da principio en la carretera de Alicante entre el Garage de la Viuda de Salvador Orts Bahaller y Casa de Santiago Boluda. Sigue por el camino de Pedreguer lindando por la derecha con tierra de almendros de Antonio Hualles y por la izquierda Fábrica de Jose Escrivá. Continúa entre huerto de Francisco Ribes y viña de Agustista Legay por la derecha y por la izquierda Olivar y Almendros de Angel Cabrera. Sigue por el citado camino de Pedreguer paralela a la carretera de Alicante entre los parajes Larjal y Tosals - llevando como linderos por la derecha tierra de almendros de Antonio Gavilá y por la izquierda casas de José Fornali, olivar de la Iglesia, almendros de Josefa Vives y casa de Hros de Vicente Hernandez.

Sigue por el mismo camino lindando por la derecha con viñas de Pedro Puigcerver Cantó, Alberto Forné y José Arabí y por la izquierda viña de Vicente Forné. Continúa entre la casa de Pedro Puigcerver y almendros de Guillermo Faget; cruza el camino de la Torreta llevando como linderos por la derecha huerto de naranjos de Bautista García y por la izquierda viña de Miguel Cantó. Sigue por el camino de Pedreguer lindando por la derecha hasta penetrar en término de Pedreguer, con viñas de Hros. de Luis Puigcerver, Vicente Forné, olivar de Rosa Gimenez y naranjos de Agustina Costá y por la izquierda la raya de Pedreguer y este uniéndose un poco por la margen derecha con la carretera de Alicante, penetrando en término de Pedreguer.

2ª.-COLADA DE LATIUSA.-Anchura legal 5m. Recorrido dentro del término unos 2.500 m. y su Dirección es de S. a N.

Penetra del término de Pedreguer entre las fincas de naranjos y viña de Jose Forné, se une al camino de la Hosa llevando por la margen izquierda la raya de Pedreguer y continua lindando por la derecha con casa y tierra de almendros de Antonio Durá - Puigcerver y por la izquierda la raya de Pedreguer separándose hacia la izquierda entre las fincas de almendros de Antonio Martí y Vicente Rey; continua lindando con tierra de naranjos de José Durá y viña de Juan Carrió Ramis, donde sale a la derecha el desagüe de Marjal. Sigue entre tierras de naranjos de Joaquin Ballester y Hros. de Santiago Buludá y al llegar a la viña de José Forné y tierra de Hros. de Bautista Durá tuerce a la derecha para seguir enseguida con la misma dirección pasando entre huerta de José Granel y viña de Vicente Cantó, sigue por el camino de la Hosa lindando por ambos lados con naranjos y almendros de Salvador Pérez, continua con la misma dirección llevando como linderos por la derecha naranjos de José Pérez, Maria Miralles y almendros de Vicente Miralles, y por la izquierda viñas de Hros. de Blas Mestre, Concha Llerens y almendros de Carlos Torres, donde lleva por la izquierda el barranco de la Alberca. Continua por el camino de la Hosa, lindando por la derecha con tierra de Miguel Pérez y por la izquierda sigue pegada al Barranco de la Alberca. Seguidamente pasa entre la Casa de Maria Mestre y naranjos de Juan Grimalt continua llevando por la derecha al Señor Grimalt y por la izquierda finca de Isabel Gil y por delante del Lavadero llega a la Carretera de Alicante donde finaliza.

3º.-COLADA DEL CAMINO VIEJO DE DENIA.-Anchura legal 8m. Recorrido dentro del término unos 2.200 m. y su dirección es de O. a E.

Sale del Casco Urbano unida al Camino Viejo de Denia entre el Campo de Deportes y Naranjos de Josefa Pons, tuerce a la derecha en tierra de Linderos de Josefa Pons y Casa. Cruza la Carretera de Denia y sigue paralela a la misma lindando por la derecha con viña de José Gasent y por la izquierda la carretera.

Sigue por el camino viejo de Denia entre viña y casa de Eros. de José Bolufer y almendros de Francisco Luzer; seguidamente pasa entre viñas de Jose Soler y huerto de limoneros, casa de Pedro Pérez; continúa entre naranjos de Gabriel Arlandis y viña de Juan Aranda, donde sale a la derecha la Colada del Camino de Jávea; - continúa por el referido camino de Denia llevando como linderos por la derecha almendros de Tomás Gavilá y viña de Eros. Vicens Fogult y por la izquierda viña de Josefa Gil. Sigue lindando con viña de Jose Bolufer y almendros de Eros. de Juan Quintana más adelante linda por la derecha con limoneros de Salvador Pérez y por la izquierda naranjos de Enrique Garcia; continúa con la misma dirección pasando junto a las casas de Bautista Puigcerver. - Seguidamente cruza la Colada del Camino de Vergel a Jávea entre viña de Ramón Pérís, por la derecha y huerto de José Miralles por la izquierda, llegando al barranco de la Pusta que lo cruza penetrando en término de Denia.


4º.--COLADA DEL CAMINO DE JAVEA.--Anchura legal 6m. recorrido dentro del término unos 1.000m. y su dirección es de N.O. a S.E.

Da principio en la colada del camino viejo de Denia entre naranjos de Gabriel Arlandis y almendros de Josefa Gil, más adelante pasa entre naranjos de Pascual Marí y almendros de Domingo Alvarez, huerto de José Frases y viña de Antonio Luá por la derecha hasta llegar al término de Denia y por la izquierda viña de José Frases, naranjos de José Algorcha y tierra de Vicente Ereta, hasta la raya de Denia penetrando en el citado término.

5º.--COLADA DEL CAMINO DE VERGEL A JAVEA.--Anchura legal 6m. recorrido dentro del término unos 3.000m. y su dirección es de N. a

] - 0

Penetra del término de Denia en el barranco de agua; sigue por el camino de Vergel a Jávea entre tierra de Vicente y naranjos de Francisco Miralles. Seguidamente linda por la derecha con naranjos de Francisco Martí y por la izquierda olivar de Ginestar Pérez. Cruza la Colada del Camino Viejo de Denia y después la carretera de Cocentaina a Denia. Continúa con la misma dirección entre huerta y Casa de Mateo Ginestary naranjos de Ramón Papis, pasa junto a la Balsa y casa Francisco Martí. Sigue por el citado camino de Vergel a Jávea llevando como linderos por la derecha viña de Julian Fermádo y naranjos de Enrique Boludá y por la izquierda limoneros de Antonio Lucas y Leopoldo Ginestar; cruza la colada de Alfatará Denia, entre naranjos de Francisco Martí y Daniel Gavilá cruza el Barranco de Coll, sigue entre huertos de naranjos de Enrique Boludá y Francisco Martí; seguidamente linda por la derecha con huerto de naranjos de Manuel Pérez y por la izquierda naranjos de Leopoldo Ginestar. Cruza el camino de Alfatará al molino de Coll, donde sale a la izquierda la Colada de Alfatará a Encoll. Continúa por el referido camino del Vergel llevando como linderos naranjos de Salvador Vives y Salvador Cabrera. Seguidamente pasa entre huertos de naranjos de Salvador Peiró y Antonio Gil. Cruza el barranco de la Alberca y desde este mismo punto sigue por la raya de Denia y este, llevando la mitad de su anchura por cada término, lindando con huerto de naranjos de Bautista Vives por la izquierda y por la derecha con la raya de Denia, saliendo a la izquierda la Colada del Palmar. Sigue lindando con huerto de naranjos de Vicente Albinana, mas adelante pasa junto a las casas de Vicente Mongual y huerto de Bautista Mezquida. Sigue caballera entre los citados términos llevando como linderos por este término huertos de naranjos de Antonio Ginestar hasta llegar a la tierra de José Miralles y mojón de término nº 228 que se deja la raya de Denia y sigue caballera entre los términos de Vergel y este llevando al camino como centro, lindando con huertos de naranjos--



de Dolores Sarez, Bartolomé Puigcerver. Almendros de Alfredo Co-
mes, huerto de Salvador Pérez, donde penetra en término de Ver-
gel hasta el Camino de Fogo, donde vuelve a ir Caballera entre-
el término de Vergel y este, saliendo a la izquierda el Camino de
Mirafior, lindando con huertos de Gaspar Giner Teresa Sisoz y -
Casa de Vicente Sepena y mas adelante pasa junto a la Casa de -
Vicente Vives, llega al Rio Girona en el huerto de José Miralles,
sigue Rio abajo Caballera entre los citados términos como unos-
200 m. dejando el Rio a la derecha pasa según Caballera entre-
términos lindando con huerto de José Gut y Casa de Aurora Catalé
que queda dentro de la Colada. Cruza el Camino de Ondara a Ver-
gel donde queda dentro de la Colada la Casa de Joaquín Moll. Cru-
za la Carretera de Alicante, continua caballera entre términos,
llevando como linderos Almendros de José Ferrando, huerto de Vi-
cente Caselles, Remigio Albors y Bautista Gosá, donde se separa
del término de Vergel tomando dirección N. a S. unida al Berran-
co y Camino de la Cremaella, hasta llegar a los huertos de Mateo
Gavilá y Casa de Hros. Vila, donde se deja el Berranco de la --
Cremaella a la derecha y sigue entre las fincas citadas, unida-
el camino de la Cremaella, lindando por la derecha un huerto de
Hros. Vila y por la izquierda huerto de Remigio Albors Continua
junto a la Casa de Bautista Vives donde cruza
la Colada del Viñals quedando a la izquierda la Cerámica de San Jorge, y con la mis-
ma dirección entre huertos y Chalet de Remigio Albors, Penetra en
término de Benierbeig.

62.-CALLEJA DE ALFARERIA A DENIA.-Anchura legal 5 m. Recorrido cen-
tro del término unos 2.500 m. y su dirección es de O. a E.

Da principio en el camino Viejo de Denia y Colada del mis-
mo nombre en el Campo de Deportes, se une al Camino de Alfata-
ria, lindando con tierra de Almendros de José Estarca por la iz-

1-0

quierda y por la derecha tierra y casas de Rosa Mestre, seguidamente linda con almendros de Salvador Pérez y Francisco Martí, mas adelante pasa entre las casas de Vicente Vicens y Francisco Portoles. Continúa por el camino de Alfatara a Denia llevando como linderos por la derecha huerto de Vicente Alemany y por la izquierda finca de Teodoro Mongil, sigue por el mismo camino -- lindando por la derecha con huertos de Bautista Frases, y viña de Luis Sánchez y por la izquierda Olivar y Casa de Vicente Escrivá y tierra y Casa de Rosa Miralles. Continúa con la misma dirección entre huertos y Casas, pasando entre huerto de Antonio Vicens y Viña de Vicente Miralles. Cruza la Colada de Vergel a Jávea, sigue por el Camino de Alfatara, llevando como linderos por la derecha huertos de Enrique Boluda y viña de Salvador Martí y por la izquierda finca de Francisco Martí tierras de Vicente Miralles y Francisco Mur llegando al Barranco de la Justa -- y Puente donde penetra en término de Denia.

7º.-COLADA DE ALFATARA AL ^{MOLINO DE COL} CAMINO DE VERGEL A JÁVEA.--Anchura legal 6m. Recorrido dentro del término unos 500 m. y su dirección es de S. a N.

Arranca de la Colada de Vergel a Jávea entre huertos de Matilde Gasent y Leopoldo Ginestar, sigue por el Camino de Alfatara llevando como linderos por la derecha huertos de José Frases, Enrique Estarca y Teodoro Mongil hasta llegar a la Colada de Alfatara a Denia y por la izquierda huertos de Luis Santoja, Vicente Castellanos y Vicente Escriva hasta la Colada de Alfatara a Denia donde finaliza.

8º.-COLADA DEL PALMAR.--Anchura legal 8m. Recorrido dentro del término unos 1.200 m. y su dirección es de E. a O.

Da principio en la Colada de Vergel a Jávea entre huertos de Vicente Alminana y Josefa Vives, seguidamente linda por la derecha con huerto de Juan Pastor y por la izquierda, sigue la Señora Vives. Continúa entre huertos de Vicente Pastor y Gabriel



MINISTERIO DE AGRICULTURA

DIRECCION GENERAL DE GANADERIA

SERVICIO DE VIAS PECUARIAS

J-9

Merí quedando la casa a la izquierda. Sigue por el Camino del Palmar, llevando como linderos por la izquierda huertos de José Ferrando, y Vicente Giner, José Pérez y Bautista Vives y - por la derecha Guillermo Bolufer, Bautista Ginestar y Joaquín Torres, donde sale a la derecha la Colada del Camino de Setla y Minarrosa. Continúa entre huertos de Manuel Pérez y José Giner, llegando a la Colada del Camino de Vergel y Camino de Virals donde finaliza.

9º.-COLADA DEL CAMINO DE SETLA Y MINARROSA.-Anchura legal 5 m.

Recorrido dentro del término unos 1.200 m. y su dirección es de S. a N.

Arranca de la Colada del Palmar entre huertos de Joaquín Torres y Manuel Pérez, sigue entre huertos de José Vives y - Bautista Vives. Continúa entre parcelas, pasando entre huertos y casa de Salvador Pérez, mas adelante linda por la derecha en huertos de Fernando Pastor, Vicente Ilereta, Francisco Martí y Josefa Martí, llegando a la Colada de Vergel a Jávea y por la izquierda huertos de Bautista Pérez, Gaspar Gavilá, Julián -- Monfort, Vicente Vives y Vicente Ginestar hasta la citada Colada de Vergel a Jávea penetrando en término de Vergel.

10º.-COLADA DEL CAMINO DE VERGEL Y VIRAL.-Anchura legal 8 m.


Recorrido dentro del término unos 4.000 m. y su dirección es de E. a O.

Da principio en el pueblo por el Lavadero Viejo, se une al Camino de Vergel, llevando como linderos hasta la Carretera de Alicante, por la derecha huertos de Francisco Pastor Gavilá, Rosa Gimenez, Antonio Lucas y Casa de Pedro Juan Pérez, y por la izquierda hasta la citada Carretera huertos de Vicente Barontí, casa de Luise Boch huertos de Francisco Pérez, Lois Torres y Jesús Gavilá, en este punto merce a la izquier-

ca, cruza la carretera de Silla a Alicante y se une al Camino de Vinal, pasando entre las Casas de Joaquín Borrull y Antonio Sisa, mas adelante cruza el rio Jirona y seguidamente la Camara de Beniarbeig. Sigue por el camino de Vinal lindando por la derecha con huertos de Valeriano Sanonja, Heradio Boch Miguel Grimal, Casa de Bautista Vives, cruza la Colada de Vangel a Pérez sigue por el camino de Vinal lindando por la derecha con huerto de los Hnos Vila, pasa junto al caso de la Señora del Milagro, cruza el Barranco de la Cremella, sigue lindando por la derecha con Algarrobos de Mariano Pérez, José Moreno y Montede Luisa Boch hasta llegar al término de Beniarbeig y por la izquierda, Almen- dras de Vicente Pérez, pasa junto a la Cerámica, Puerto de Heradio Boch al huerto de Vicente Pérez, Olivos de José Moreno, Co- rral de Casado y Almen- dras de Juan Crisóstomo Borch penetrando en término de Beniarbeig.

Madrid, 20 de Julio de 1.962,

MINISTRO AGRICOLA DEL ESTADO,



José Cargues



MINISTERIO DE AGRICULTURA
 DIRECCION GENERAL DE GANADERIA
 SERVICIO DE VIAS PECUARIAS

J-11

PROYECTO DE CLASIFICACION DE LAS VIAS DEL PERITO AGRICOLA DEL ESTADO
 ASIGNADO AL SERVICIO DE VIAS PECUARIAS, D. FRANCISCO VILARDE GARCIA,
 Y CUYOS ROLLOS Y DEDICACIONES CORRESPONDEN A LAS SEÑALADAS EN EL
 PLAN DE DEDICACION DE VIAS PECUARIAS.-

No	DENOMINACION Necesarias	ANCHORES	
		Legal	Propuesta
1	Colada de Pedreguer	5 m.	5 m.
2	Colada de la Llosa	5 m.	5 m.
3	Colada del Camino Viejo de Denia	8 m.	8 m.
4	Colada del Camino de Jávea	6 m.	6 m.
5	Colada del Camino de Vergela Jávez	8 m.	8 m.
6	Colada de Alfatará a Denia	5 m.	5 m.
7	Colada del Camino de Alfatará y Molino de Col.	5 m.	5 m.
8	Colada del Palmar	8 m.	8 m.
9	Colada del Camino de Sella y Mizarrosa	5 m.	5 m.
10	Colada del Camino de Vergel y Camino de Vinal.	8 m.	8 m.

Madrid, 20 de Julio de 1.962,

EL PERITO AGRICOLA DEL ESTADO,

[Handwritten signature]

Visto el precedente Proyecto de Clasificación, redactado cum-
 pliendo cuanto dispone el Reglamento de Vías Pecuarias de 23 de
 Diciembre de 1.944.

El Ingeniero Agrónomo que suscribe estima e informa que pro-
 cede su tramitación reglamentaria en la forma propuesta por el Pe-
 rito Agrícola encargado de la zona.

Madrid, 6 de Julio de 1.962,
 EL INGENIERO INSPECTOR,
[Handwritten signature]

Va. Bº.

EL INGENIERO Jefe,

[Handwritten signature]

1951 D. MARIANO BARCELÓ, Jefe del Servicio de Vías Pecuarias, Director General de Ganadería:

I-12

CERTIFICADO de cumplimiento de las vías pecuarias que se encuentran en el expediente 31-10-1952, aprobada por Orden Ministerial de 25-11-1952, siendo publicada en el Boletín Oficial del Estado de 25-11-1952 y en el de la Provincia de 10-12-1952.

Y para que conste firmo el presente certificado en Madrid, a ~~veinte y uno~~ veinte y dos de ~~enero~~ enero de ~~1953~~ 1953.

Vº Bº
DIRECTOR GENERAL,

